

SPOTKANIE INFORMACYJNO-KONSULTACYJNE

DOTYCZĄCE

LOKALNEGO PROGRAMU REWITALIZACJI DLA GMINY NAŁĘCZÓW NA LATA 2019-2023



Nałęczów, 13.09.2019 r.

**Euro
Compass**
Sp. z o.o.



Program Spotkania

17:00-17:15	Otwarcie spotkania i powitanie uczestników przez Pana Wiesława Pardykę Burmistrza Nałęczowa
17:15-17:45	<ol style="list-style-type: none">1. Prezentacja obszaru zdegradowanego i obszaru rewitalizacji gminy Nałęczów2. Prezentacja propozycji celów i kierunków działań obszaru rewitalizacji gminy Nałęczów
17:45-18:15	<ol style="list-style-type: none">1. Finansowanie projektów / przedsięwzięć rewitalizacyjnych2. Założenia projektów rewitalizacyjnych zgłoszonych w ramach „Karta projektu rewitalizacyjnego w ramach Lokalnego Programu Rewitalizacji dla Gminy Nałęczów na lata 2019- 2023”
18:15-18:30	Przerwa
18:30-19:00	Planowanie partycypacyjne – warsztaty pozwalające na zidentyfikowanie projektów do realizacji na terenie obszaru zdegradowanego i obszaru rewitalizacji
19:00-19:15	Podsumowanie i zakończenie



Prezentacja
obszaru zdegradowanego
i obszaru rewitalizacji
gminy Nałęczów

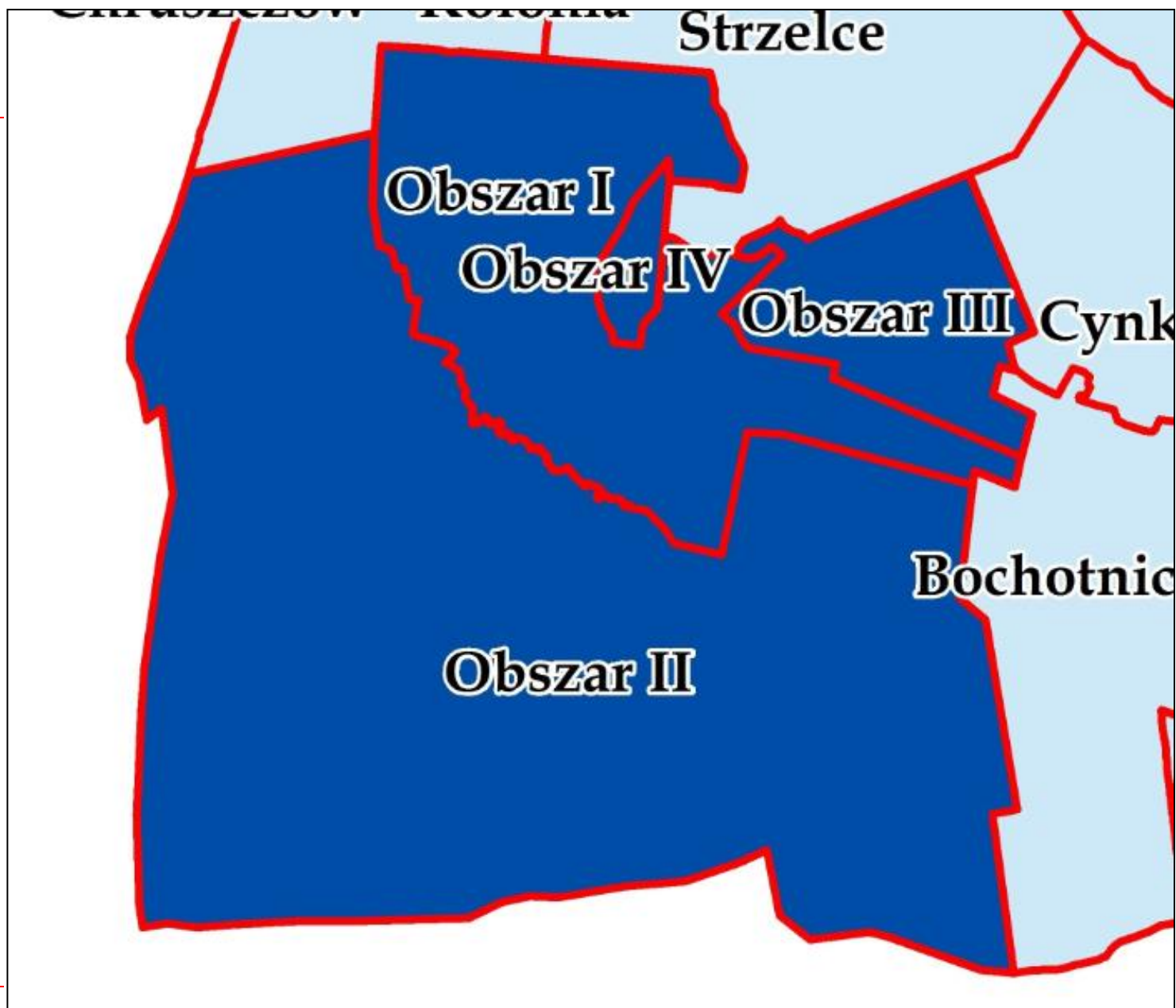


Gmina Nałęczów - miasto

PODZIAŁ DO DELIMITACJI

Obszar 1	ul. Batalionów Chłopskich, ul. Kombatantów, ul. Bartosza Głowackiego, ul. Zygmunta Chmielewskiego, ul. Wacława Lasockiego, ul. Różana, ul. Stefana Żeromskiego, ul. Spółdzielcza, ul. Słoneczna, ul. Andrzeja Struga, ul. Michała Elwira Andriollego, ul. Ignacego Paderewskiego, ul. Armatnia Góra, ul. Stanisława Augusta Poniatowskiego, ul. Jana Witkiewicza, ul. Pałuby, ul. 1-go Maja, ul. Graniczna, ul. Lipowa, Al. Stanisława Małachowskiego, Al. Grabowa, Al. Kasztanowa, ul. Fryderyka Chopina, , ul. Michała Górskiego, ul. Przesmyk, ul. Tadeusza Kościuszki, ul. Ewy Szelburg-Zarembiny, ul. Bolesława Prusa, ul. Polna, ul. Bochoćnica, ul. Brzozy, ul. Klonowa, ul. Tadeusza Sołdka, część ul. Kolejowej (zabudowania po lewej stronie ulicy), część ul. Głęboćnica do skrzyżowania z ul. Pałuby (zabudowania po prawej stronie ulicy), część ul. Heleny i Kazimierza Dulębów (bez trzech ostatnich zabudowań), część ul. Leśna, część ul. Wojciechowskiej
Obszar 2	obręby: Chruszczów, Charz A, Charz B, południowy obszar obrębu Bochoćnica; ul. Kamieniak, ul. Henryka Wiercieńskiego, ul. Charz A, ul. Piaskowa, ul. Spacerowa, ul. Wiejska, ul. Harcerska, część ul. Leśnej, ul. Powstańców 1863 r., ul. Słowicza, ul. Grzegorza Wójcika, część ul. Wojciechowskiej;
Obszar 3	ul. Cynkowska, ul. Łąkowa, część ul. Dulębów (trzy ostanie zabudowania), ul. Henryka Sienkiewicza; obręby: północny obszar obrębu Bochoćnica
Obszar 4	ul. Partyzantów, ul. Fortunata Nowickiego, ul. Modrzewiowa, ul. Faustyny Morzyckiej, ul. Maria Świtalska, część ul. Kolejowej (zabudowa po prawej stronie ulicy), część ul. Głęboćnica (zabudowa po lewej stronie ulicy)



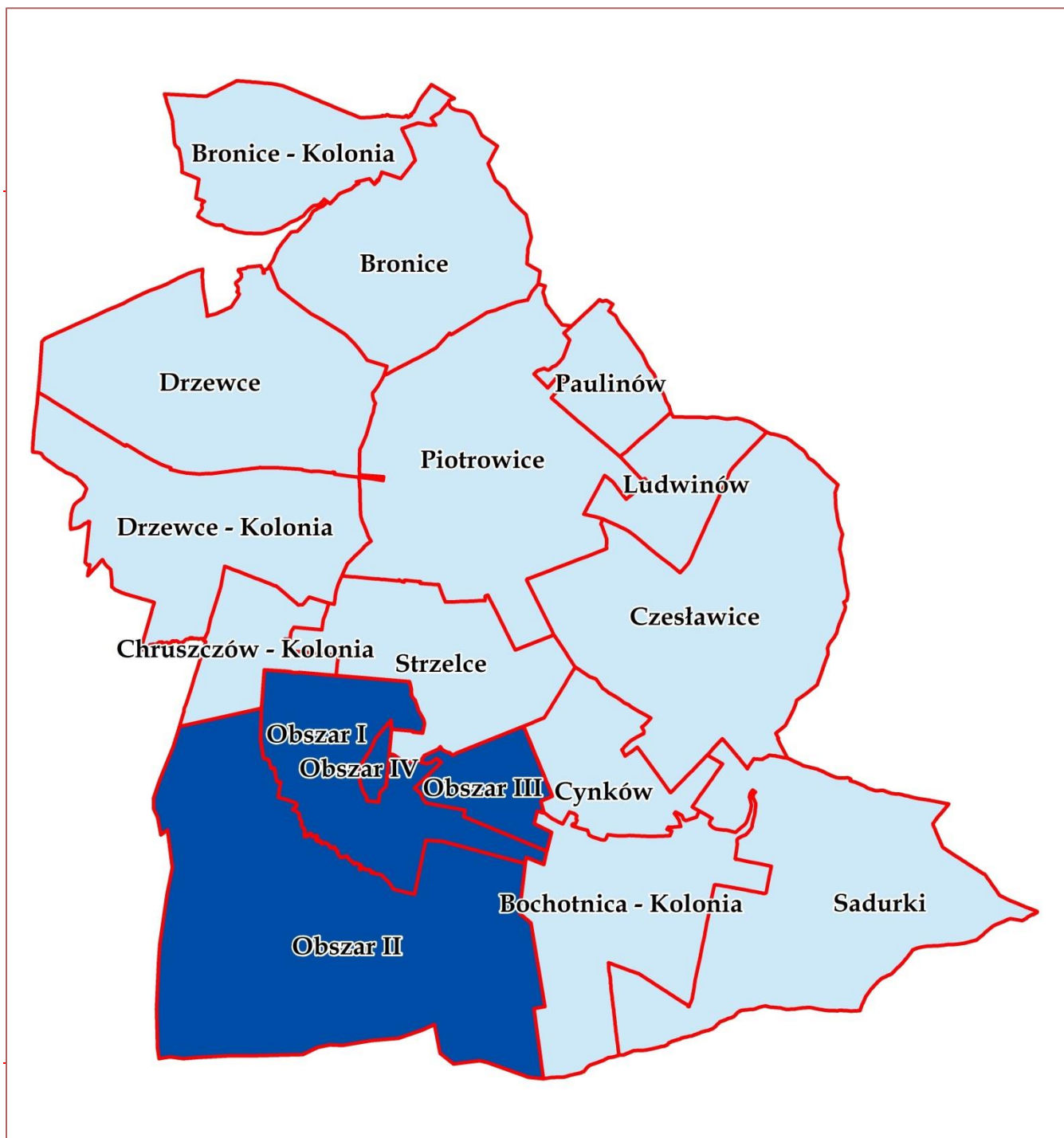


Gmina Nałęczów – obszar wiejski

PODZIAŁ DO DELIMITACJI

Lp.	Nazwa
1.	Bochoznica - Kolonia
2.	Bronice
3.	Chruszczów - Kolonia
4.	Cynków
5.	Czesławice
6.	Drzewce
7.	Bronice - Kolonia
8.	Drzewce - Kolonia
9.	Ludwinów
10.	Paulinów
11.	Piotrowice
12.	Sadurki
13.	Strzelce





Metodologia wyznaczania obszaru zdegradowanego i obszaru rewitalizacji

13 wskaźników

o sfera społeczna – 7 wskaźników:

- udział liczby ludności w wieku przedprodukcyjnym w ogólnej liczbie ludności obszaru/sołectwa
- udział liczby ludności w wieku poprodukcyjnym w ogólnej liczbie ludności obszaru/sołectwa
- liczba osób niepełnosprawnych na 1000 mieszkańców
- udział liczby osób w rodzinach pobierających zasiłki z pomocy społecznej w ogólnej liczbie ludności obszaru/sołectwa
- liczba „niebieskich kart” na 1000 mieszkańców
- liczba odnotowanych przestępstw kryminalnych na 1000 mieszkańców
- liczba obiektów kulturowych na 1000 mieszkańców



Metodologia wyznaczania obszaru zdegradowanego i obszaru rewitalizacji

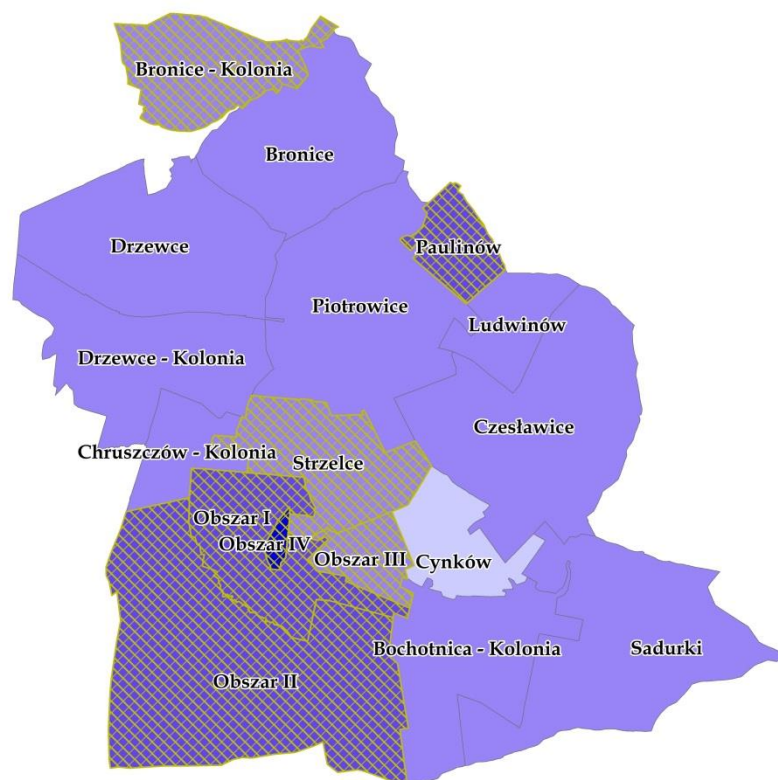
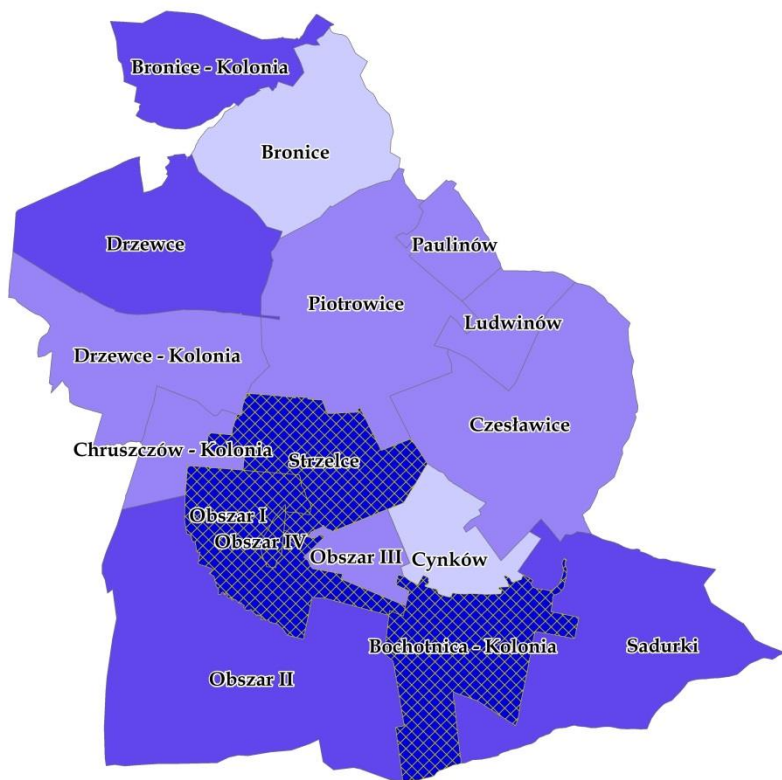
13 wskaźników

- **sfera gospodarcza - 3 wskaźniki:**
 - liczba zarejestrowanych działających podmiotów gospodarczych na 1000 mieszkańców
 - liczba zarejestrowanych organizacji pozarządowych na 1000 mieszkańców
 - udział bezrobotnych w liczbie ludności w wieku produkcyjnym obszaru/sołectwa
- **sfera środowiskowa - 1 wskaźnik:**
 - liczba gospodarstw w których zamontowano OZE na 1000 mieszkańców
- **sfera przestrzenno-funkcjonalna - 1 wskaźnik:**
 - udział powierzchni terenów zdegradowanych w powierzchni ogółem obszaru/sołectwa
- **sfera techniczna - 1 wskaźnik:**
 - liczba budynków mieszkalnych bez dostępu do sieci kanalizacyjnej na 1000 mieszkańców



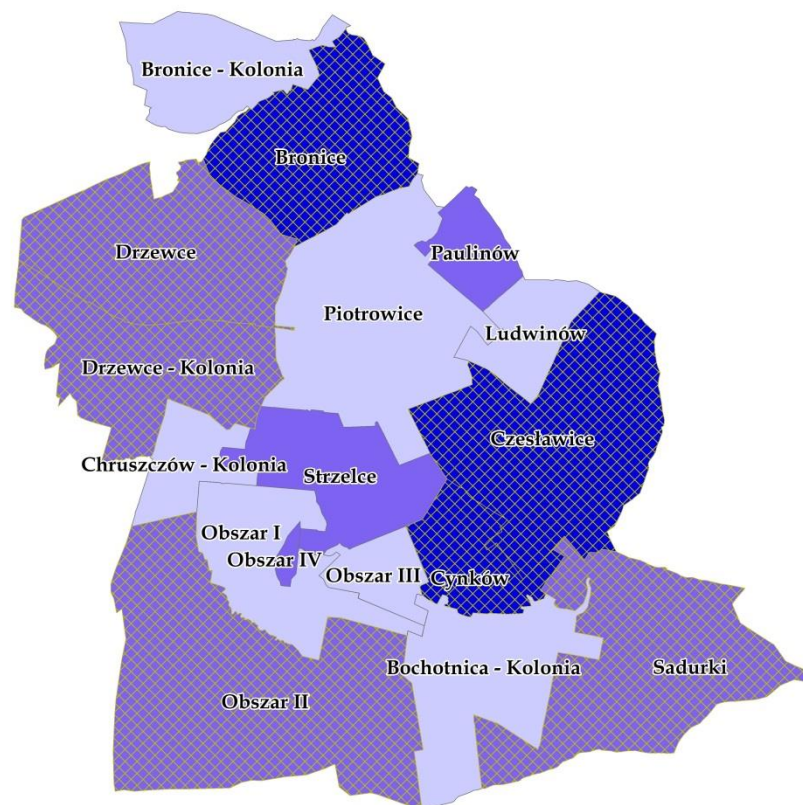
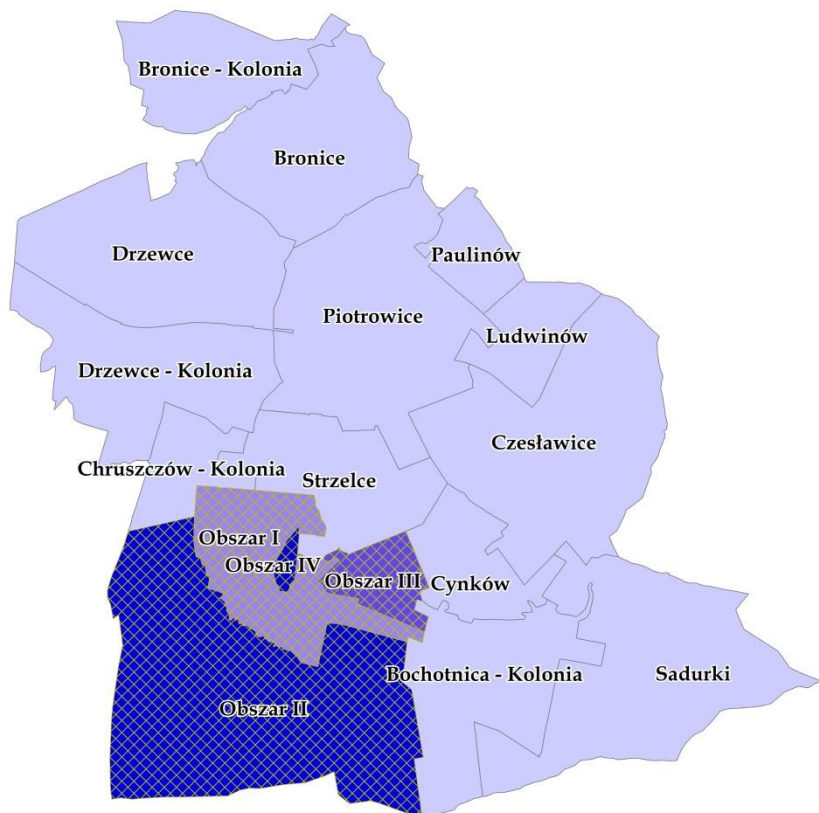
OBSZAR ZDEGRADOWANY

SFERA SPOŁECZNA



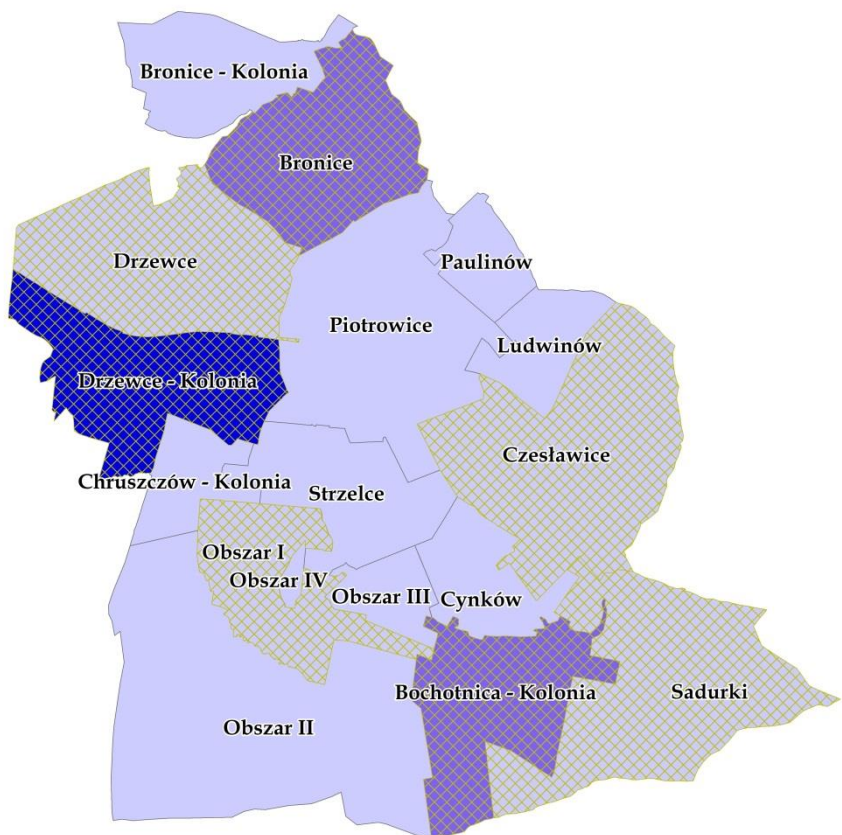
OBSZAR ZDEGRADOWANY

SFERA SPOŁECZNA



OBSZAR ZDEGRADOWANY

SFERA SPOŁECZNA




liczba "niebieskich kart" na 1000 mieszkańców w 2018 r.

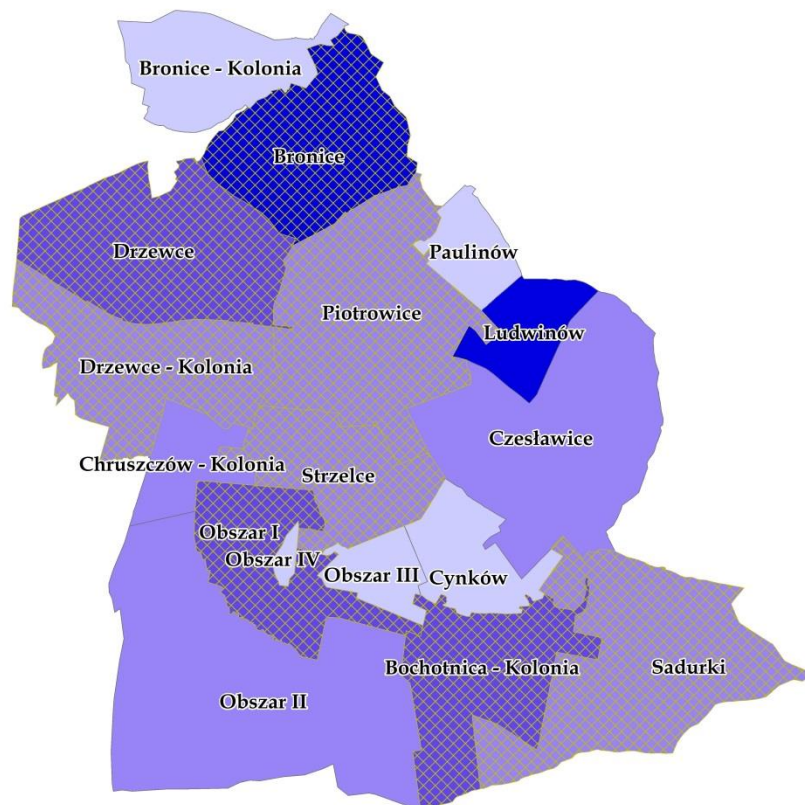
0 - 3

4 - 6

7 - 9

1 średnia wartość dla obszaru gminy

 wartość powyżej średniej wartości dla obszaru gminy



liczba odnotowanych przestępstw kryminalnych na 1000 mieszkańców w 2018 r.


0 - 7

8 - 14

15 - 21

22 - 29

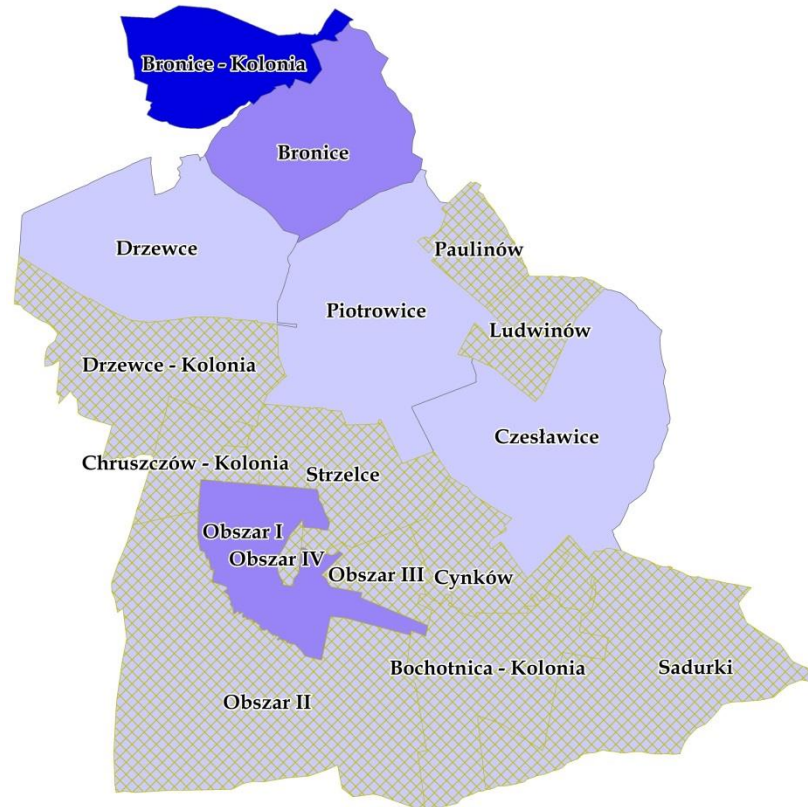
11 średnia wartość dla obszaru gminy

 wartość powyżej średniej wartości dla obszaru gminy

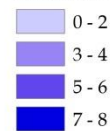


OBSZAR ZDEGRADOWANY

SFERA SPOŁECZNA



liczba obiektów kulturowych na 1000 mieszkańców w 2018 r.

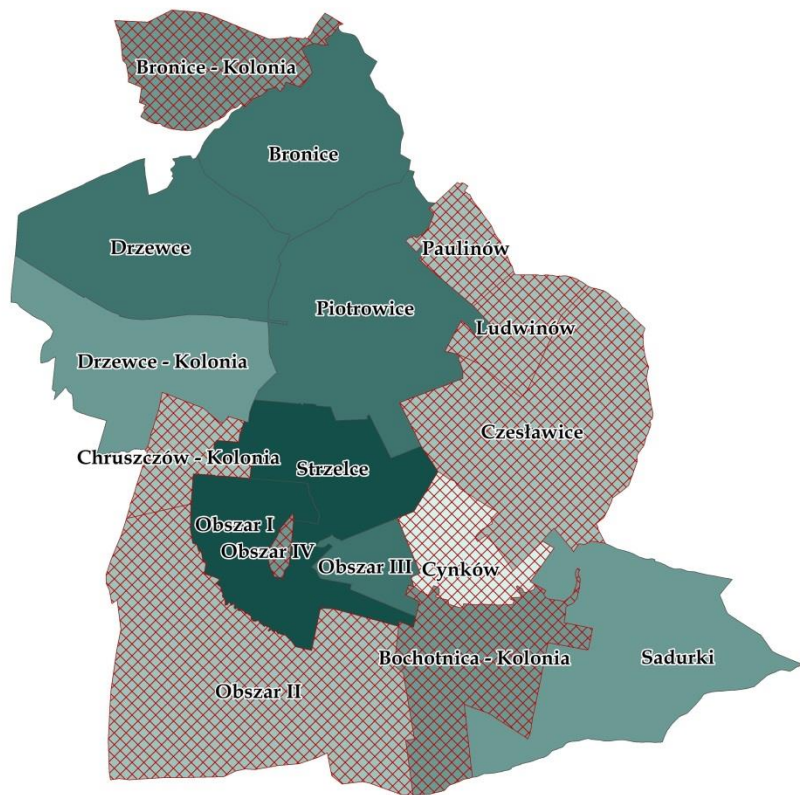


1 średnia wartość dla obszaru gminy
wartość poniżej średniej wartości dla obszaru gminy




OBSZAR ZDEGRADOWANY

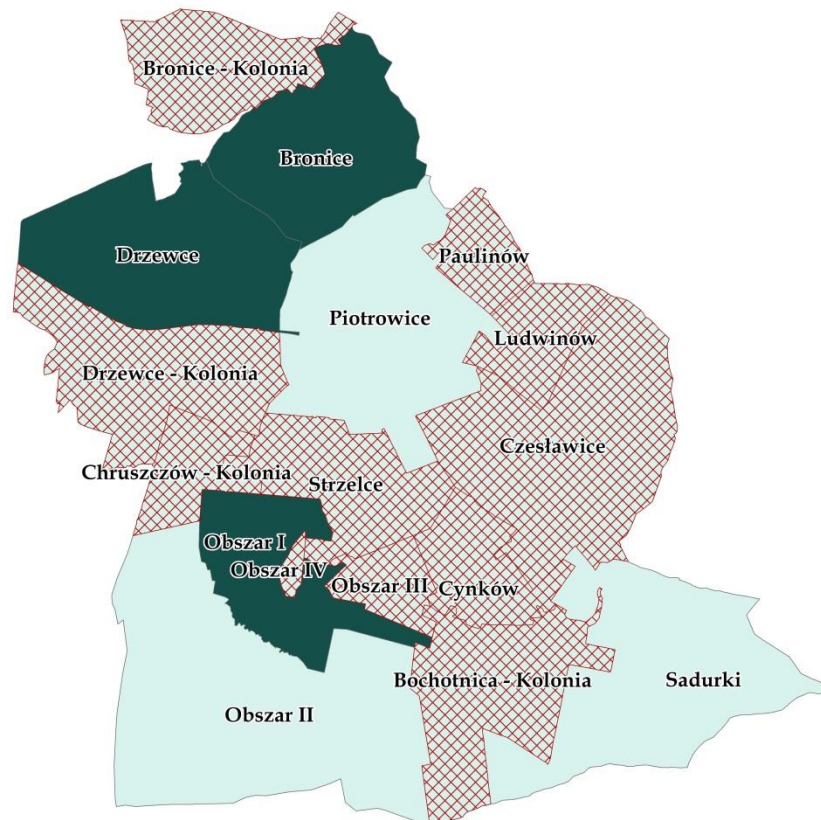
SFERA GOSPODARCZA



liczba zarejestrowanych działających podmiotów gospodarczych na 1000 mieszkańców w 2018 r.



62 średnia wartość dla obszaru gminy
wartość poniżej średniej wartości dla obszaru gminy



liczba zarejestrowanych organizacji pozarządowych na 1000 mieszkańców w 2018 r.

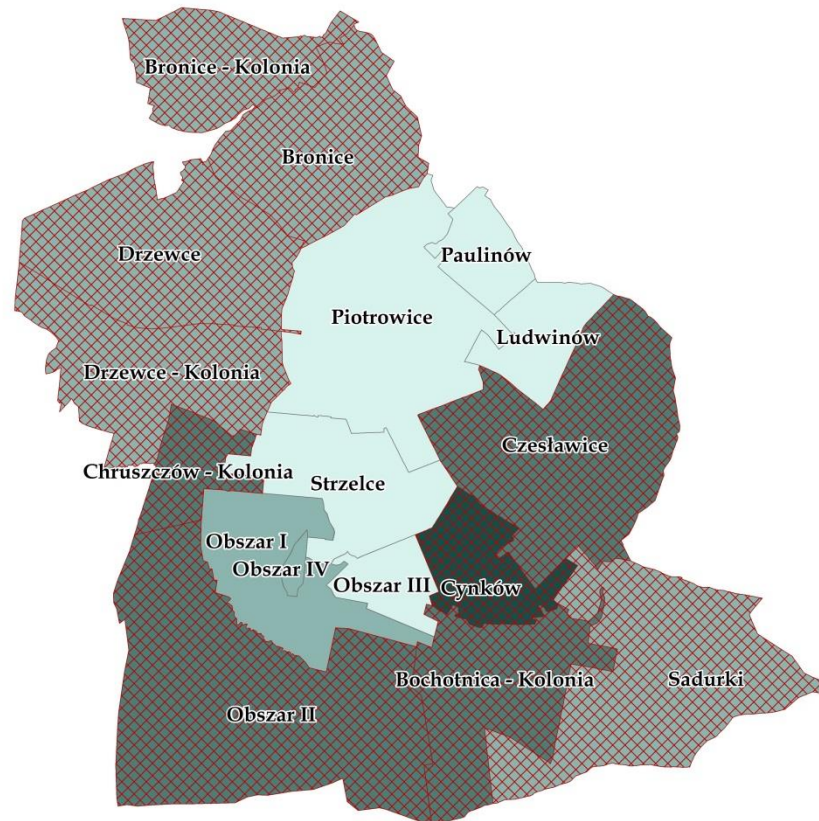


2 średnia wartość dla obszaru gminy
wartość poniżej średniej wartości dla obszaru gminy




OBSZAR ZDEGRADOWANY

SFERA GOSPODARCZA



udział bezrobotnych w liczbie ludności w wieku produkcyjnym obszaru/sołectwa w 2018 r. (%)



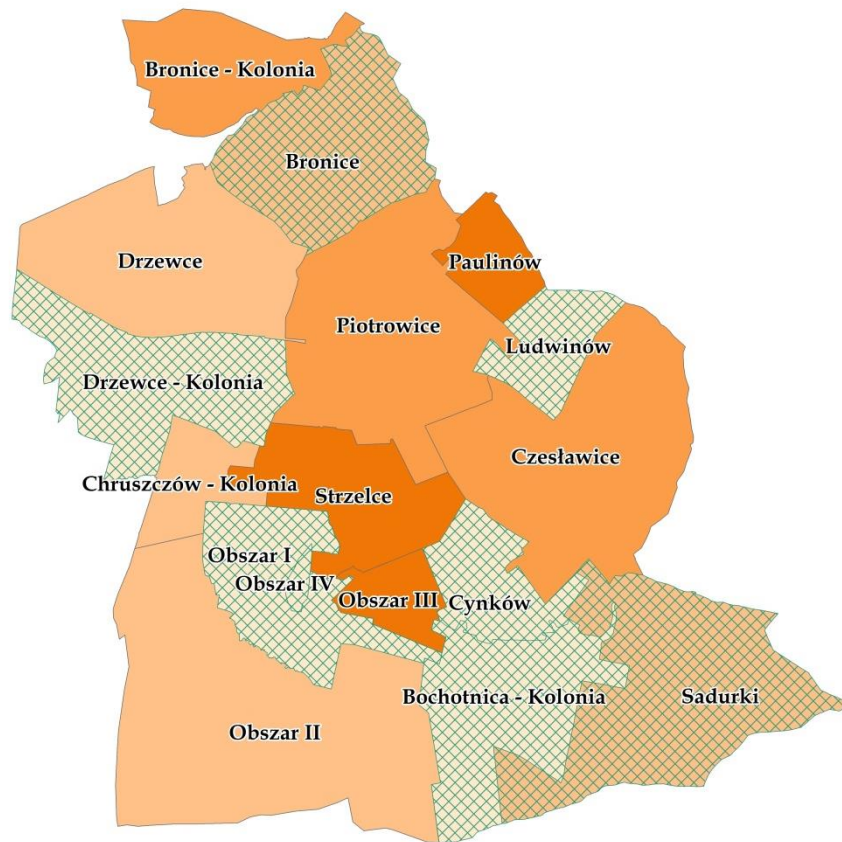
5% średnia wartość dla obszaru gminy

wartość powyżej średniej wartości dla obszaru gminy



OBSZAR ZDEGRADOWANY

SFERA ŚRODOWISKOWA



liczba gospodarstw w których zamontowano OZE na 1000 mieszkańców w 2018 r.

0 - 24

25 - 48

49 - 72

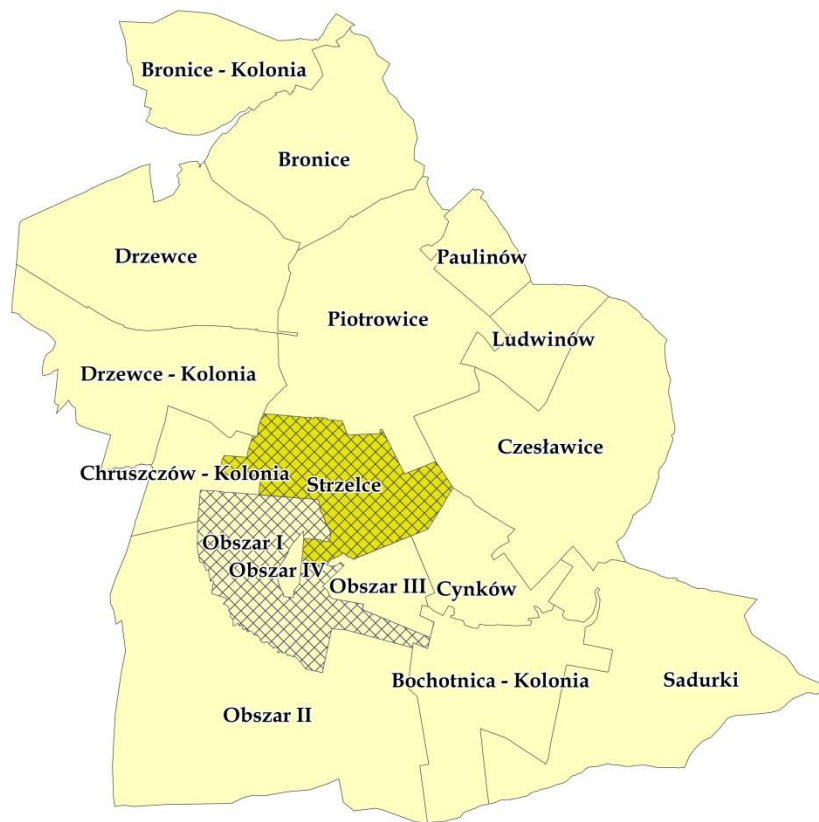
73 - 96

43 średnia wartość dla obszaru gminy

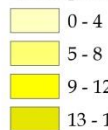
wartość poniżej średniej wartości dla obszaru gminy

OBSZAR ZDEGRADOWANY

SFERA PRZESTRZENNO-FUNKCJONALNA



udział powierzchni terenów zdegradowanych w powierzchni ogółem obszaru/sołectwa w 2018 r. (%)



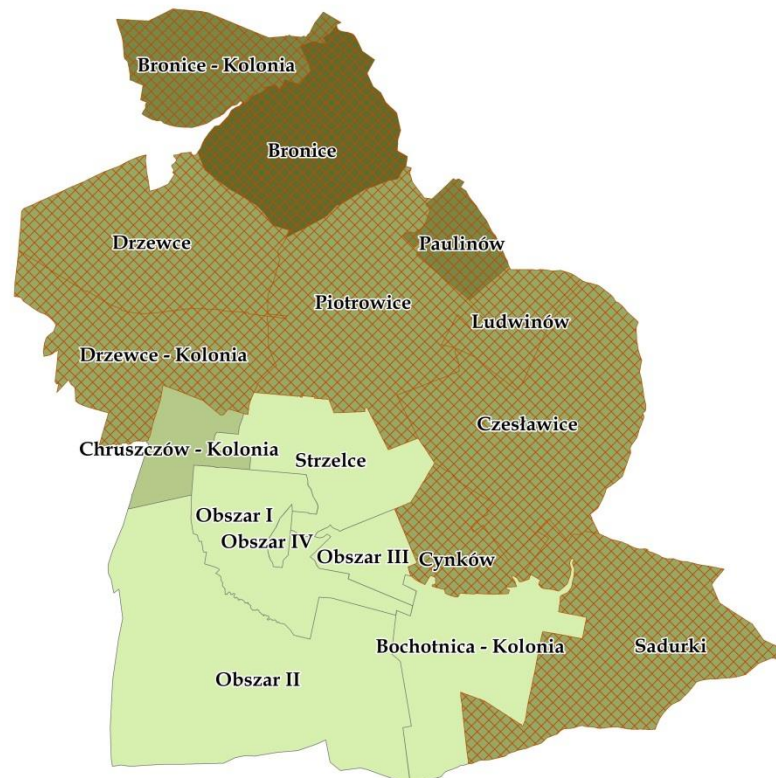
100% średnia wartość dla obszaru gminy

wartość powyżej średniej wartości dla obszaru gminy




OBSZAR ZDEGRADOWANY

SFERA TECHNICZNA



liczba budynków mieszkalnych bez dostępu do sieci kanalizacyjnej na 1000 mieszkańców w 2018 r.



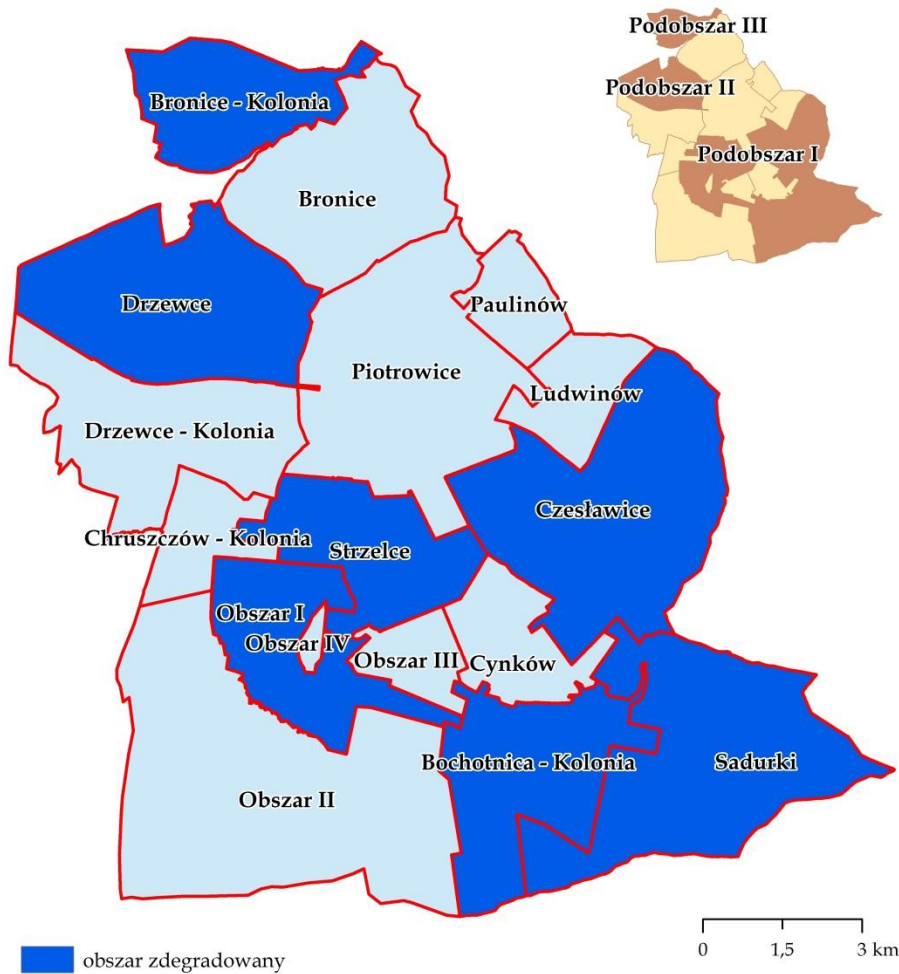
223 średnia wartość dla obszaru gminy
wartość powyżej średniej wartości dla obszaru gminy



OCENA SUMARYCZNA

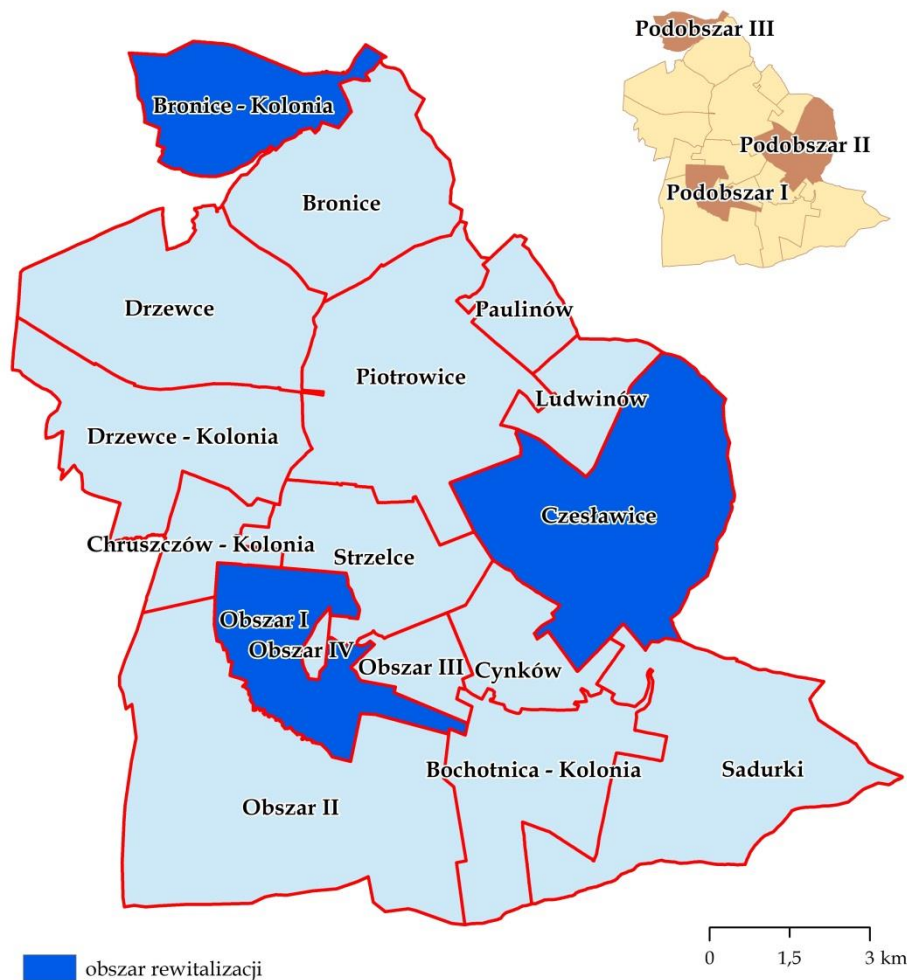
Nazwa jednostki	Nazwa obszaru/sołectwa	SFERA SPOŁECZNA	SFERA GOSPODARCZA	SFERA ŚRODOWISKOWA	SFERA PRZESTRZENNO-FUNKCJONALNA	SFERA TECHNICZNA	OCENA SUMARYCZNA
Miasto Nałęczów	Obszar I	5	0	1	1	0	7
	Obszar II	4	2	0	0	0	6
	Obszar III	3	1	0	0	0	4
	Obszar IV	4	2	1	0	0	7
Obszar wiejski	Bochotnica - Kolonia	4	3	1	0	0	8
	Bronice	3	1	1	0	1	6
	Chruszczów - Kolonia	1	3	0	0	0	4
	Cynków	2	3	1	0	1	7
	Czesławice	2	3	0	0	1	6
	Drzewce	3	1	0	0	1	5
	Bronice - Kolonia	1	3	0	0	1	5
	Drzewce - Kolonia	4	2	1	0	1	8
	Ludwinów	2	2	1	0	1	6
	Paulinów	2	2	0	0	1	5
	Piotrowice	1	0	0	0	1	2
	Sadurki	3	1	1	0	1	6
	Strzelce	4	1	0	1	0	6

OBSZAR ZDEGRADOWANY GMINY NAŁĘCZÓW



powierzchnia
wyznaczonego obszaru
stanowi **49,7%**
powierzchni gminy i jest
on zamieszkiwany przez
51,1% mieszkańców
gminy

OBSZAR REWITALIZACJI GMINY NAŁĘCZÓW



obszar rewitalizacji nie powinien obejmować więcej niż **20%** powierzchni gminy i nie powinno zamieszkiwać go więcej niż **30%** mieszkańców gminy

obszar rewitalizacji stanowi **19,9%** powierzchni gminy (12,5 km²) i jest zamieszkiwany przez **25,1%** jej mieszkańców (2245 osób)

Prezentacja celów i kierunków działań obszaru rewitalizacji gminy Nałęczów



WIZJA STANU DOCELOWEGO OBSZARU REWITALIZACJI

W 2023 roku obszar rewitalizacji w gminie Nałęczów jest obszarem:

- integrującym społeczność lokalną w bezpiecznej i przyjaznej przestrzeni,
- stwarzającym warunki do rozwoju konkurencyjnej gospodarki,
- o czystym środowisku sprzyjającym wypoczynkowi, rekreacji i turystyce,
- z nowoczesną infrastrukturą mieszkaniową i techniczną,
- o atrakcyjnej i funkcjonalnie zagospodarowanej przestrzeni publicznej.



CELE REWITALIZACJI

PODOBSZAR I: MIASTO NAŁĘCZÓW (OBSZAR I)



Cel strategiczny

Przyjazna i uporządkowana przestrzeń służąca podniesieniu jakości życia i pracy mieszkańców oraz aktywizacja i integracja osób wykluczonych społecznie

Cele operacyjne

1. Odbudowa więzi społecznych mieszkańców i wzmocnienie kapitału społecznego
2. Wsparcie rozwoju lokalnej przedsiębiorczości oraz zwiększanie aktywności gospodarczej ludności
3. Kształtowanie atrakcyjnych i funkcjonalnych przestrzeni publicznych, służących zaspokojeniu potrzeb mieszkańców oraz poprawa jakości środowiska





Cel strategiczny

Poprawa stanu środowiska naturalnego, wzrost dostępności i jakości infrastruktury technicznej oraz przeciwdziałanie patologiom i przemocy w rodzinie

Cele operacyjne

1. Podnoszenie kompetencji osób bezrobotnych i aktywizacja zawodowa oraz przeciwdziałanie wykluczeniu społecznemu
2. Rozwój lokalnej przedsiębiorczości i tworzenie nowych miejsc pracy
3. Rozwój przestrzeni w oparciu o lokalny potencjał obszaru, który zapewni dostępność i odpowiedni standard infrastruktury służącej zaspokajaniu potrzeb mieszkańców



CELE REWITALIZACJI

PODOBSZAR III: BRONICE - KOLONIA



Cel strategiczny

Ograniczenie występowania negatywnych zjawisk społecznych oraz wykorzystanie wewnętrznego potencjału obszaru do rozwoju gospodarczego w oparciu o lokalne zasoby

Cele operacyjne

1. Poprawa warunków życia mieszkańców obszaru rewitalizacji poprzez przeciwdziałanie negatywnym zjawiskom społecznym
2. Ożywienie gospodarcze i turystyczne dzięki wykorzystaniu lokalnych zasobów
3. Poprawa stanu infrastruktury i przestrzeni z zachowaniem wysokich standardów dbałości o środowisko naturalne



KIERUNKI DZIAŁAŃ

PODOBSZAR I: MIASTO NAŁĘCZÓW (OBSZAR I)



Cel rewitalizacji	Kierunki działań
1. Odbudowa więzi społecznych mieszkańców i wzmocnienie kapitału społecznego	<ul style="list-style-type: none">○ Wprowadzenie lokalnych animatorów○ Realizacja programów aktywizacji i integracji społecznej○ Włączenie osób starszych w życie społeczne○ Poprawa dostępu do usług społecznych dla osób starszych i dla osób niepełnosprawnych○ Poprawa bezpieczeństwa publicznego○ Wspieranie postawy proekologicznej wśród mieszkańców i turystów○ Promocja zdrowego i aktywnego trybu życia○ Organizacja lokalnych wydarzeń inicjowanych przez społeczność○ Nauka i promowanie postaw proaktywnych wśród dzieci i młodzieży○ Poprawa jakości i wyposażenia infrastruktury społecznej○ Działanie na rzecz zatrudnienia, w tym zatrudnienia na terenach zdegradowanych○ Tworzenie warunków sprzyjających wzmocnieniu poczucia tożsamości lokalnej mieszkańców



KIERUNKI DZIAŁAŃ

PODOBSZAR I: MIASTO NAŁĘCZÓW (OBSZAR I)

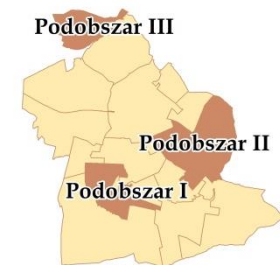


Cel rewitalizacji	Kierunki działań
2. Wsparcie rozwoju lokalnej przedsiębiorczości oraz zwiększanie aktywności gospodarczej ludności	<ul style="list-style-type: none"><li data-bbox="772 378 1816 478">○ Promocja przedsiębiorczości i postaw przedsiębiorczych wśród mieszkańców<li data-bbox="772 506 1816 664">○ Tworzenie podmiotów wspierających potencjalnych przedsiębiorców (poradnictwo ekonomiczne, prawne, biznesowe)<li data-bbox="772 692 1816 921">○ Tworzenie warunków do prowadzenia działalności gospodarczej (lokale do wynajęcia, uzbrojone tereny inwestycyjne, inkubator przedsiębiorczości)<li data-bbox="772 949 1816 992">○ Promocja gospodarcza i turystyczna<li data-bbox="772 1021 1816 1120">○ Identyfikacja i tworzenie atrakcji i produktów turystycznych opartych na lokalnych zasobach<li data-bbox="772 1149 1816 1249">○ Modernizacja i rozwój infrastruktury turystycznej (np. infrastruktura noclegowa i gastronomiczna)



KIERUNKI DZIAŁAŃ

PODOBSZAR I: MIASTO NAŁĘCZÓW (OBSZAR I)



Cel rewitalizacji	Kierunki działań
3. Kształtowanie atrakcyjnych i funkcjonalnych przestrzeni publicznych, służących zaspokojeniu potrzeb mieszkańców oraz poprawa jakości środowiska	<ul style="list-style-type: none">○ Utworzenie reprezentacyjnego centrum gminy○ Poprawa estetyki i stanu technicznego obiektów zlokalizowanych w centrum gminy○ Poprawa estetyki i atrakcyjności terenów zielonych, skwerów i parków○ Modernizacja i budowa dróg lokalnych i chodników oraz tworzenie miejsc parkingowych z uwzględnieniem potrzeb osób niepełnosprawnych○ Budowa i modernizacja sieci dróg i ścieżek rowerowych oraz pieszych○ Zagospodarowanie infrastruktury kolejki wąskotorowej○ Ochrona zasobów materialnych dziedzictwa kulturowego, w tym ochrona obiektów zabytkowych○ Modernizacja infrastruktury technicznej, np. wodno-kanalizacyjnej○ Organizacja szkoleń i kursów w zakresie postaw ekologicznych mieszkańców○ Utworzenie miejsc spotkań i wypoczynku blisko natury dla mieszkańców i turystów○ Wsparcie wykorzystania odnawialnych źródeł energii (kolektory słoneczne, fotowoltaika, pompy ciepła)○ Wykorzystanie energooszczędnych rozwiązań (termomodernizacja budynków, energooszczędne oświetlenie)



KIERUNKI DZIAŁAŃ

PODOBSZAR II: CZESŁAWICE



Cel rewitalizacji	Kierunki działań
1. Podnoszenie kompetencji osób bezrobotnych i aktywizacja zawodowa oraz przeciwdziałanie wykluczeniu społecznemu	<ul style="list-style-type: none">○ Wspieranie działalności organizacji pozarządowych i aktywnych grup społecznych,○ Wzmocnienie tożsamości lokalnej i kulturowej mieszkańców,○ Integracja społeczna dzieci, młodzieży osób dorosłych i seniorów dzięki utworzeniu atrakcyjnej oferty spędzania czasu wolnego,○ Ograniczenie patologii społecznych poprzez tworzenie programów pomocy dla osób potrzebujących i aktywizację społeczną i kulturalną mieszkańców,○ Przeciwdziałanie bezrobociu i walka z ubóstwem poprzez podniesienie kompetencji osób bezrobotnych oraz aktywizację zawodową.



KIERUNKI DZIAŁAŃ

PODOBSZAR II: CZESŁAWICE



Cel rewitalizacji	Kierunki działań
2. Rozwój lokalnej przedsiębiorczości i tworzenie nowych miejsc pracy	<ul style="list-style-type: none">○ Wzmocnienie lokalnej gospodarki, utrzymanie istniejących i tworzenie nowych miejsc pracy○ Poprawa warunków dla rozwoju przedsiębiorczości○ Poprawa warunków dla rozwoju funkcji usługowych, również z sektora kultury i turystyki○ Promocja oferty turystycznej gminy○ Tworzenie, wspieranie rozwoju i marketingu lokalnych produktów turystycznych



KIERUNKI DZIAŁAŃ

PODOBSZAR II: CZESŁAWICE

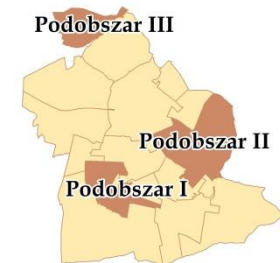


Cel rewitalizacyjny	Kierunki działań
<p>3. Rozwój przestrzeni w oparciu o lokalny potencjał obszaru, który zapewni dostępność i odpowiedni standard infrastruktury służącej zaspokajaniu potrzeb mieszkańców</p>	<ul style="list-style-type: none">○ Rozwój infrastruktury technicznej○ Działania na rzecz poprawy energooszczędności budynków użyteczności publicznej i mieszkaniowej○ Stworzenie przestrzeni publicznych, jako miejsca spotkań społeczności lokalnej○ Poprawa estetyki otoczenia miejsc atrakcyjnych turystycznie○ Tworzenie warunków do wykorzystania i rozwoju energii odnawialnej○ Budowa i rozwój sieci dróg i ścieżek rowerowych oraz pieszych○ Pomoc właścicielom nieruchomości w ulepszaniu zasobów



KIERUNKI DZIAŁAŃ

PODOBSZAR III: BRONICE - KOLONIA



Cel rewitalizacyjny	Kierunki działań
1. Poprawa warunków życia mieszkańców obszaru rewitalizacji poprzez przeciwdziałanie negatywnym zjawiskom społecznym	<ul style="list-style-type: none">○ Działania wspierające ograniczenie zjawiska patologii społecznych i wykluczenia społecznego oraz mające na celu integrację mniejszości społecznych○ Realizacja programów aktywizacji i integracji społecznej○ Rozwój infrastruktury społecznej i kulturalnej○ Zwiększanie poziomu bezpieczeństwa (monitoring)○ Organizacja lokalnych wydarzeń inicjowanych przez społeczność○ Prowadzenie programów aktywizacji zawodowej i przeciwdziałaniu bezrobociu



KIERUNKI DZIAŁAŃ

PODOBSZAR III: BRONICE - KOLONIA



Cel rewitalizacji	Kierunki działań
2. Ożywienie gospodarcze i turystyczne dzięki wykorzystaniu lokalnych zasobów	<ul style="list-style-type: none">○ Wzmocnienie lokalnej gospodarki, utrzymanie istniejących i tworzenie nowych miejsc pracy○ Poprawa warunków dla rozwoju przedsiębiorczości, przede wszystkim dla rozwoju lokalnego handlu○ Wspieranie rozwoju ekonomii społecznej○ Poprawa warunków dla rozwoju funkcji usługowych, również z sektora kultury i turystyki



KIERUNKI DZIAŁAŃ

PODOBSZAR III: BRONICE - KOLONIA



Cel rewitalizacyjny	Kierunki działań
3. Poprawa stanu infrastruktury i przestrzeni z zachowaniem wysokich standardów dbałości o środowisko naturalne	<ul style="list-style-type: none">○ Działania na rzecz poprawy jakości powietrza○ Rewitalizacja mieszkaniowej tkanki gminy○ Uporządkowanie przestrzeni pod kątem funkcjonalnym i estetycznym○ Poprawa efektywności energetycznej budynków



Finansowanie projektów / przedsięwzięć rewitalizacyjnych



PROJEKT REWITALIZACYJNY I PRZEDSIĘWZIĘCIE REWITALIZACYJNE

- **Projekt rewitalizacyjny** – projekt w rozumieniu art. 2 pkt 18 ustawy z dnia 11 lipca 2014 r. o zasadach realizacji programów w zakresie polityki spójności finansowanych w perspektywie finansowej 2014-2020 (Dz. U. poz. 1146, z późn. zm.), **wynikający z programu rewitalizacji, tj. zaplanowany w programie rewitalizacji i ukierunkowany na osiągnięcie jego celów albo logicznie powiązany z treścią i celami programu**, zgłoszony do objęcia albo objęty współfinansowaniem UE z jednego z funduszy strukturalnych albo Funduszu Spójności w ramach programu operacyjnego. Wynikanie projektu rewitalizacyjnego z programu rewitalizacji oznacza zatem albo wskazanie (wymienienie) go wprost w programie rewitalizacji albo określenie go w ogólnym (zbiorczym) opisie innych, uzupełniających rodzajów działań rewitalizacyjnych.
 - **Przedsięwzięcie rewitalizacyjne** – projekt lub grupa projektów i innych działań, w szczególności o charakterze społecznym, ekonomicznym, urbanistycznym, budowlanym, środowiskowym, konserwatorskim, edukacyjnym, naukowym, zdrowotnym lub kulturalnym, zawartych lub wynikających z programu rewitalizacji oraz logicznie powiązanych z treścią i celami programu rewitalizacji.
-



Jak zgłosić swój pomysł?

13
SIE 2019

Zapraszamy do składania propozycji przedsięwzięć w ramach Lokalnego Programu Rewitalizacji dla Gminy Nałęczów

Opublikowane Przez Gmina Nałęczów

Aktualności

Gmina Nałęczów jest w trakcie opracowania Lokalnego Programu Rewitalizacji, który określi, jakie kompleksowe działania należy podjąć na rzecz mieszkańców, przestrzeni publicznej, środowiska i gospodarki na wyznaczonym obszarze rewitalizacji. Zachęcamy Państwa do zgłaszania propozycji projektów, które w przyszłości mogłyby być realizowane w Gminie Nałęczów w obszarze przeznaczonym do rewitalizacji tj.: Obszar I miasta Nałęczów[1], sołectwo Czesławice i [...]

[PRZECZYTAJ WIĘCEJ](#)



Podmiot, który będzie realizował projekt np. gmina, powiat, przedsiębiorstwo, stowarzyszenie, spółdzielnia, szkoła, podmiot leczniczy, itp.	
Nazwa projektu:	
Opis projektu:	
Zadania planowane do realizacji w ramach projektu:	
Miejsce realizacji projektu:	
Szacowana wartość projektu:	
Planowany okres realizacji: (mm/rrrr -mm/rrrr)	
Źródło finansowania: (fundusze UE, środki gminy, środki prywatne):	
Rezultaty planowanego projektu: (znaczenie dla obszaru, wpływ na redukcję problemów, oddziaływanie na otoczenie):	



Działania dedykowane rewitalizacji

13.3 Rewitalizacja obszarów miejskich

13.4 Rewitalizacja obszarów wiejskich

Dodatkowo wpisanie projektu do LPR spowoduje uzyskanie preferencji podczas oceny projektów w ramach działań:

- Działanie 3.1. Tereny inwestycyjne
- Działanie 5.2. Efektywność energetyczna sektora publicznego
- Działanie 5.3. Efektywność energetyczna sektora mieszkaniowego
- Działanie 5.5. Promocja niskoemisyjności
- Działanie 5.8. Efektywność energetyczna sektora publicznego dla ZIT miast subregionalnych
- Działanie 5.9. Promocja niskoemisyjności dla ZIT miast subregionalnych
- Działanie 7.1. Dziedzictwo kulturowe i naturalne
- Działanie 9.1. Aktywizacja zawodowa
- Działanie 9.3. Rozwój przedsiębiorczości
- Działanie 9.6. Rozwój przedsiębiorczości w ramach Zintegrowanych Inwestycji Terytorialnych Lubelskiego Obszaru Funkcjonalnego
- Działanie 11.1. Aktywne włączenie
- Działanie 11.2. Usługi społeczne i zdrowotne
- Działanie 11.4. Aktywne włączenie w ramach Zintegrowanych Inwestycji Terytorialnych Lubelskiego Obszaru Funkcjonalnego
- Działanie 12.6. Kształcenie ogólne w ramach Zintegrowanych Inwestycji Terytorialnych Lubelskiego Obszaru Funkcjonalnego
- Działanie 13.1. Infrastruktura ochrony zdrowia
- Działanie 13.2. Infrastruktura usług społecznych.

W ramach niektórych działań Wnioskodawcy mogą również liczyć na dodatkowe dofinansowanie (z Budżetu Państwa) na projekt, który **spełnił kryteria oceny projektów dotyczące wpływu projektu na rewitalizację danego obszaru**, w wysokości **10% kosztów kwalifikowalnych** (jest to uregulowane w regulaminie konkretnego konkursu).



Założenia projektów rewitalizacyjnych
zgłoszonych w ramach „Karta projektu
rewitalizacyjnego w ramach Lokalnego
Programu Rewitalizacji dla Gminy Nałęczów
na lata 2019– 2023”



Gmina Nałęczów

PROJEKT REWITALIZACYJNY NR 1

Nazwa projektu	Odnowa zabytkowego Parku Zdrojowego w Nałęczowie		
Podmiot realizujący	Gmina Nałęczów		
Opis projektu:			
Zakres zadań w ramach przedsięwzięcia	Na terenie Parku Zdrojowego przewiduje się odnowienie terenów zielonych (w tym rewaloryzacja drzewostanu i nasadzenia roślinności), przebudowę i odbudowę infrastruktury (w tym 10 mostów, alei, altany z placem, Źródłka Miłości, 3 rzeźb, schodów, muru, leżalni, fontanny), odnowę małej architektury (w tym ławek i koszy na śmieci, urządzeń zliczających liczbę odwiedzających), wykonanie oświetlenia (w tym iluminacje świetlne, wymiana opraw oświetleniowych, okablowanie), wykonanie inżynierii wodnej (w tym bagrowanie stawu parkowego, remont jazu, wykonanie fontanny pływającej, system nawadniania terenów zielonych i budowa pomostów pływających po stawie).		
Miejsce realizacji projektu:	Gmina Nałęczów: miasto Nałęczów: Obszar I Projekt realizowany na obszarze rewitalizacji	Szacowana wartość projektu:	9 710 759,00 zł
Planowany okres realizacji	2021-2027	Źródło finansowania:	Fundusze UE, środki gminy



Gmina Nałęczów

PROJEKT REWITALIZACYJNY NR 2			
Nazwa projektu	Odnowa ul. Lipowej w Nałęczowie		
Podmiot realizujący	Gmina Nałęczów		
Opis projektu:			
Zakres zadań w ramach przedsięwzięcia	W obrębie ul. Lipowej zaplanowano realizację następujących zadań: wymiana nawierzchni chodników i zjazdów, wymiana instalacji elementów małej architektury wraz z zagospodarowaniem terenu zieleni oraz prace pielęgnacyjne drzewostanu.		
Miejsce realizacji projektu:	Gmina Nałęczów: miasto Nałęczów: Obszar I Projekt realizowany na obszarze rewitalizacji	Szacowana wartość projektu:	2 036 972,00 zł
Planowany okres realizacji	2021-2027	Źródło finansowania:	Fundusze UE, środki gminy



Gmina Nałęczów

PROJEKT REWITALIZACYJNY NR 15			
Nazwa projektu	Budowa tężni solankowej małej		
Podmiot realizujący	Gmina Nałęczów		
Opis projektu:			
Zakres zadań w ramach przedsięwzięcia	Budowa tężni solankowej małej jako urządzenia służącego lecznictwu uzdrowiskowemu i podniesieniu walorów turystycznych Nałęczowa.		
Miejsce realizacji projektu:	Gmina Nałęczów: miasto Nałęczów: Obszar I Projekt realizowany na obszarze rewitalizacji	Szacowana wartość projektu:	300 000,00 zł
Planowany okres realizacji	2021-2027	Źródło finansowania:	Fundusze UE, środki własne



Gmina Nałęczów

PROJEKT REWITALIZACYJNY NR 16

Nazwa projektu	Organizacja Plenerowego Kina Letniego w Nałęczowie		
Podmiot realizujący	Gmina Nałęczów		
Opis projektu:			
Zakres zadań w ramach przedsięwzięcia	<p>W ramach projektu, na terenach zielonych przed Urzędem Miejskim w Nałęczowie planuje się ustawienie mobilnego kina plenerowego, dzięki któremu w miesiącach letnich możliwa będzie organizacja otwartych seansów filmowych oraz transmisji sportowych i kulturalnych dla mieszkańców gminy oraz turystów i kuracjuszy ją odwiedzających. Kino letnie stanowić będzie niekomercyjną formą rekreacji, dostosowaną do potrzeb użytkowników w każdym wieku. Zakres projektu obejmuje zakup ekranu pneumatycznego, sprzętu projekcyjnego i nagłośnieniowego, leżaków, toreb i skrzynki, umożliwiających przechowywanie i transport sprzętu, a także wykupienie licencji na projekcje filmowe. Kino wyposażone będzie ponadto w profesjonalny, podświetlany namiot, ochraniający sprzęt projekcyjny oraz flagi, wyznaczające obszar i kierujące do miejsca seansu. Dzięki mobilności sprzętu możliwe będzie również jego wykorzystanie poza sezonem letnim do okolicznościowych projekcji wewnętrznych (np. sal gimnastycznych).</p>		
Miejsce realizacji projektu:	Gmina Nałęczów: miasto Nałęczów: Obszar I Projekt realizowany na obszarze rewitalizacji	Szacowana wartość projektu:	75 000,00 zł
Planowany okres realizacji	2021-2025	Źródło finansowania:	Fundusze UE, środki gminy

Gmina Nałęczów

PROJEKT REWITALIZACYJNY NR 25

Nazwa projektu	Rewitalizacja Cmentarza Wojennego w Drzewcach		
Podmiot realizujący	Gmina Nałęczów		
Opis projektu:			
Zakres zadań w ramach przedsięwzięcia	<p>Celem projektu jest rewitalizacja zabytkowego Cmentarza Wojennego w Drzewcach, stanowiącego miejsce pochówku żołnierzy, poległych podczas I i II wojny światowej. W ramach zadania zaplanowano szereg prac remontowych i konserwatorskich, w tym:</p> <ul style="list-style-type: none">- czyszczenie betonowych krzyży, pokrytych powłokami malarskimi oraz z mchów i porostów,- uzupełnienie ubytków betonu poprzez wykonanie tynków renowacyjnych,- oczyszczenie i poprawienie liter na krzyżach oraz zabezpieczenie krzyży przed niekorzystnym wpływem czynników atmosferycznych,- czyszczenie na mokro powierzchni betonowych pomników w kształcie drzewa oraz pomnika z orłem ku czci poległych podczas I i II wojny światowej,- uzupełnienie ubytków betonu poprzez wykonanie tynków renowacyjnych oraz zabezpieczenie pomników przed niekorzystnym wpływem czynników atmosferycznych,- wykonanie renowacji liter rytych oraz malowanie liter na pomnikach,- zdemontowanie zniszczonych płyt na mogile żołnierza AK i wykonanie nowej wraz z odtworzeniem liter, renowacją płaskorzeźby głowy Chrystusa oraz zdjęcia poległego,- zdemontowanie zniszczonej nawierzchni cmentarza z płyt betonowych i wykonanie nowej,- zdemontowanie nowej kładki prowadzącej do cmentarza, skucie spękanego betonu na przyczółkach,- wykonanie nowych przyczółków oraz kładki na cmentarz z balustradami z zachowaniem wypełnienia z łańcuchów odzyskanych ze starej kładki,- wykonanie z kostki brukowej dojścia do kładki,- przeprowadzenie zabiegów pielęgnacyjno-odtworzeniowych zieleni.		
Miejsce realizacji projektu:	Drzewce Projekt realizowany na obszarze zdegradowanym	Szacowana wartość projektu:	99 000,00 zł
Planowany okres realizacji	2019-2023	Źródło finansowania:	Środki gminy, dotacja Ministerstwa Kultury i Dziedzictwa Narodowego, środki UE

Gmina Nałęczów w partnerstwie

PROJEKT REWITALIZACYJNY NR 12			
Nazwa projektu	Rewitalizacja Alei Kasztanowej zlokalizowanej w Drzewcach oraz jej przedłużenie do końca działki 287		
Podmiot realizujący	Gmina Nałęczów, Nałęczów Zdrój S.A.		
Opis projektu:			
Zakres zadań w ramach przedsięwzięcia	<ol style="list-style-type: none">1. Ocena stanu obecnego drzewostanu2. Przygotowanie planu leczenia drzew3. Przygotowanie planu nowych nasadzeń zarówno w miejsce drzew, których nie da się uratować, jak i w związku z planowanymi przedłużeniem Alei4. Leczenie drzew5. Usuwanie posuszy i martwych drzew6. Zakup odpowiednich sadzone nowych drzew i ich sadzenie zgodnie z planem7. Stała opieka ogrodnicza nad drzewami		
Miejsce realizacji projektu:	Drzewce Projekt realizowany na obszarze zdegradowanym	Szacowana wartość projektu:	1 000 000,00 zł
Planowany okres realizacji	1 etap prac 02/2020 – 12/2020 2 etap prac 12/2020 – 12/2023	Źródło finansowania:	Fundusze UE, środki gminy, środki prywatne

Przedsiębiorca

PROJEKT REWITALIZACYJNY NR 4			
Nazwa projektu	Ogród sensoryczny		
Podmiot realizujący	Samoniówka – Pokoje do wynajęcia		
Opis projektu:			
Zakres zadań w ramach przedsięwzięcia	Budowa ogrodu sensorycznego, opartego na zasadach hortiterapii, którego celem jest pobudzenie zmysłów oraz poprawa zdrowia i integracja odwiedzających go osób.		
Miejsce realizacji projektu:	Gmina Nałęczów: miasto Nałęczów: Obszar I Projekt realizowany na obszarze rewitalizacji	Szacowana wartość projektu:	250 000,00 zł
Planowany okres realizacji	styczeń 2020 – grudzień 2023	Źródło finansowania:	Fundusze UE, środki własne



Przedsiębiorca

PROJEKT REWITALIZACYJNY NR 13			
Nazwa projektu	Budowa domków wykutych w skale, inspirowanych Hobbitonami z powieści I. R. R. Tolkiena		
Podmiot realizujący	Semioniówka - pokoje do wynajęcie		
Opis projektu:			
Zakres zadań w ramach przedsięwzięcia	Zaprojektowanie oraz wybudowanie trzech domków wykutych w skale, stanowiącej zbocze ogrodu okalającego wraz z rozbudową infrastruktury ogrodowej. Wyposażenie domków w ekologiczne instalacje tak, aby stały się one samowystarczalne energetycznie w zakresie eksploatacji (światliki, fotowoltaiki, solary, pompa ciepła). Wtopenie budynków w okalającą przyrodę - zielony dach porośnięty roślinnością.		
Miejsce realizacji projektu:	Gmina Nałęczów: miasto Nałęczów: Obszar I Projekt realizowany na obszarze rewitalizacji	Szacowana wartość projektu:	600 000,00 zł
Planowany okres realizacji	Styczeń 2020 - grudzień 2023 r.	Źródło finansowania:	Fundusze UE, wkład własny



Przedsiębiorca

PROJEKT REWITALIZACYJNY NR 17			
Nazwa projektu	Rewitalizacja części ogrodowej Zabytkowych Podziemi w celu zwiększenia atrakcyjności kulturalno-rozrywkowej kawiarniano-restauracji Zabytkowe Podziemia w celu organizacji wydarzeń kulturalnych: koncerty, wernisaże		
Podmiot realizujący	„Zabytkowe Podziemia” Dagmara Sawa ul. Lipowa 27 24-150 Nałęczów		
Opis projektu:			
Zakres zadań w ramach przedsięwzięcia	<ol style="list-style-type: none">1. Przygotowanie gruntu pod altano-scenę dla artystów występujących z Zabytkowych Podziemiach2. Przygotowanie gruntu pod miejsca siedzące dla gości, stoliki3. Zagospodarowanie placu zabaw dla dzieci z wyposażeniem posiadającym atest4. Projekt oraz zagospodarowanie części ogrodowej (akcesoria ogrodowe, kwiaty, krzewy ozdobne)5. Projekt i budowa parkingu		
Miejsce realizacji projektu:	Gmina Nałęczów: miasto Nałęczów: Obszar I Projekt realizowany na obszarze rewitalizacji	Szacowana wartość projektu:	350 000,00 zł
Planowany okres realizacji	2021-2024	Źródło finansowania:	Fundusze UE, środki własne



NGO

PROJEKT REWITALIZACYJNY NR 3

Nazwa projektu	Rewaloryzacja parku Zespołu Pałacowo-Parkowego w Czesławicach		
Podmiot realizujący	Stowarzyszenie/Fundacja (w chwili obecnej podmiot nie jest oficjalnie zarejestrowany)		
Opis projektu:			
Zakres zadań w ramach przedsięwzięcia	Odtworzenie istniejących dróg i wykonanie alejek spacerowych na terenie parku. W ramach projektu przewiduje się organizację zielonej szkoły oraz spotkań tematycznych z zakresu ornitologii i botaniki. Planuje się ponadto organizację ścieżek edukacyjnych oraz ustawienie na terenie parku urządzeń multimedialnych, umożliwiających szersze poznanie interesujących miejsc obiektu (pomniki przyrody, starodrzew, rzadkie gatunki roślin, elementy historyczne). Dzięki wykorzystaniu elementów dźwiękowych obiekt dostosowany zostanie do potrzeb niedosłyszących.		
Miejsce realizacji projektu:	Czesławice Projekt realizowany na obszarze rewitalizacji	Szacowana wartość projektu:	700 000,00 zł
Planowany okres realizacji	2021-2023	Źródło finansowania:	Fundusze UE i środki prywatne



NGO

PROJEKT REWITALIZACYJNY NR 5

Nazwa projektu	Nałęczowski Festiwal Otwartych Ogrodów		
Podmiot realizujący	Nieformalna grupa Nałęczowskie Pensjonaty oraz Fundacja Lubelski Fundusz Lokalny		
Opis projektu:			
Zakres zadań w ramach przedsięwzięcia	Organizacja Nałęczowskich Dni Otwartych Ogrodów poprzez otwarcie prywatnych ogrodów z zabytkowymi domami w tle wraz z ofertą imprez kulturalno-rozrywkowych, w tym warsztatów tematycznych, spotkań poetyckich, wernisaży lub koncertów.		
Miejsce realizacji projektu:	Gmina Nałęczów Projekt realizowany na obszarze rewitalizacji i poza nim	Szacowana wartość projektu:	50 000,00 - 150 000,00 zł
Planowany okres realizacji	Impreza cykliczna odbywająca się co roku przez kilka weekendów w okresie sezonu – od maja do października (ok. 1 weekend w miesiącu)	Źródło finansowania:	Fundusze UE, środki gminy, środki prywatne



PROJEKT REWITALIZACYJNY NR 6

Nazwa projektu	Zdrowo i smacznie w środowisku wiejskim		
Podmiot realizujący	Drzewieckie Stowarzyszenie Kobiet Wiejskich		
Opis projektu:			
Zakres zadań w ramach przedsięwzięcia	<ol style="list-style-type: none">1. Szkolenie dotyczące zdrowego odżywiania2. Warsztaty kulinarne na bazie ekologicznych produktów3. Zakup przedmiotów i produktów do przeprowadzenia warsztatów		
Miejsce realizacji projektu:	Drzewce Projekt realizowany na obszarze zdegradowanym	Szacowana wartość projektu:	11 000,00 zł
Planowany okres realizacji	09.2020 - 09.2021	Źródło finansowania:	Fundusze UE, środki gminy



NGO

PROJEKT REWITALIZACYJNY NR 7

Nazwa projektu	Kurs pilarz - drwal		
Podmiot realizujący	Stowarzyszenie OSP		
Opis projektu:			
Zakres zadań w ramach przedsięwzięcia	1. Warsztaty teoretyczne dla 10 osób 2. Warsztaty praktyczne dla 10 osób 3. Materiały do warsztatów praktycznych		
Miejsce realizacji projektu:	Drzewce Projekt realizowany na obszarze zdegradowanym	Szacowana wartość projektu:	12 000,00 zł
Planowany okres realizacji	07.2020 - 09.2021	Źródło finansowania:	Fundusze UE, środki gminy, środki własne



NGO

PROJEKT REWITALIZACYJNY NR 8

Nazwa projektu	Poprawa infrastruktury obiektu sportowo-rekreacyjno-kulturowego w Drzewcach		
Podmiot realizujący	Stowarzyszenie Aktywna Wieś w Drzewcach		
Opis projektu:			
Zakres zadań w ramach przedsięwzięcia	<ol style="list-style-type: none">1. Budowa boiska do siatkówki2. Kontynuacja ogrodzenia obiektu sportowo-rekreacyjno-kulturowego3. Doprowadzenie zasilania elektrostatycznego		
Miejsce realizacji projektu:	Drzewce Projekt realizowany na obszarze zdegradowanym	Szacowana wartość projektu:	30 000,00 zł
Planowany okres realizacji	06.2020 - 08.2021	Źródło finansowania:	Fundusze UE, środki gminy



NGO

PROJEKT REWITALIZACYJNY NR 9			
Nazwa projektu	Organizacja warsztatów edukacyjnych dla mieszkańców gminy		
Podmiot realizujący	Stowarzyszenie Rozwoju Wsi „Zawsze Czesławice” w Czesławicach		
Opis projektu:			
Zakres zadań w ramach przedsięwzięcia	Warsztaty z zakresu rękodzieła i tkactwa oraz warsztaty kulinarne. Zakup narzędzi i materiałów edukacyjnych. Zatrudnienie kadry szkoleniowej. Organizacja wyjazdów i wizyt szkoleniowych		
Miejsce realizacji projektu:	Czesławice Projekt realizowany na obszarze rewitalizacji	Szacowana wartość projektu:	30 000,00 zł
Planowany okres realizacji	2020 - 2025	Źródło finansowania:	Fundusze UE, środki własne



PROJEKT REWITALIZACYJNY NR 10			
Nazwa projektu	Utworzenie parku edukacyjno-rekreacyjnego		
Podmiot realizujący	Stowarzyszenie Rozwoju Wsi „Zawsze Czesławice” w Czesławicach		
Opis projektu:			
Zakres zadań w ramach przedsięwzięcia	Zagospodarowanie i ogrodzenie terenu, montaż zabawek edukacyjnych. Ustawienie interaktywnych figur zwierząt płyt amortyzujących tablic edukacyjnych przedstawiających cykle życiowe zwierząt.		
Miejsce realizacji projektu:	Czesławice Projekt realizowany na obszarze rewitalizacji	Szacowana wartość projektu:	200 000,00 zł
Planowany okres realizacji	2020 - 2025	Źródło finansowania:	Fundusze UE, środki własne



PROJEKT REWITALIZACYJNY NR 11

Nazwa projektu	Rewitalizacja otoczenia zespołu Parkowo-Pałacowego w Bronicach		
Podmiot realizujący	Stowarzyszenie „Dwór w Bronicach”		
Opis projektu:			
Zakres zadań w ramach przedsięwzięcia	<ol style="list-style-type: none"> 1. Usunięcia zdekapitalizowanego betonu placu manewrowego przed budynkiem Pałacu i zastąpienie go tarasem z płyt chodnikowych oraz nasadzeniami zieleni 2. Częściowe odtworzenia zespołu bramy wjazdowej do pałacu wraz z ogrodzeniem, z wykonaniem miejsc postojowych dla samochodów dla odwiedzających oraz miejsca odpoczynku i tablicy informacyjnej dla rowerzystów 3. Oczyszczenie i udroźnienie na potrzeby trasy pieszej i rowerowej historycznego powiązania rogowego w stronę Markuszowa – drogi w wąwozie, dz. ew. nr 344, obr. 0003 Bronice 		
Miejsce realizacji projektu:	Kolonia – Bronice Projekt realizowany na obszarze rewitalizacji	Szacowana wartość projektu:	250 000,00 zł
Planowany okres realizacji	03.2020 – 12.2021	Źródło finansowania:	Środki gminy, środki prywatne



PROJEKT REWITALIZACYJNY NR 14

Nazwa projektu	Rewitalizacji zabytkowej willi „Marzanna” – obiekt A/843		
Podmiot realizujący	Stowarzyszenie „Preludium” w Nałęczowie		
Opis projektu:			
Zakres zadań w ramach przedsięwzięcia	<p>Osuszenie i izolacja fundamentów, osuszenie piwnic, konserwacja i uzupełnienie więźby dachowej, poszycia dachowego, lukarny, rekonstrukcja elewacji i sgraffito, wymiana kanalizacji, stolarki okiennej i drzwiowej, wymiana instalacji elektrycznej, rekonstrukcja w całości „Przybudówki”, rekonstrukcja muru oporowego z ławką kamienną oraz budowa pozostałego ogrodzenia w tym od strony południowej i wschodniej na skarpie, rekonstrukcja podstawy tarasu i jego balustrady, porządkowanie terenu wokół obiektu, nasadzenia, korekta drzew, odprowadzenie wód deszczowych od str. Północnej do ścieku miejskiego, budowa oświetlenia zewnętrznego, zabezpieczenia skarp od strony północnej i odnowa ogrodzenia, rekultywacja skarpy od strony północno-wschodniej, monitoring.</p>		
Miejsce realizacji projektu:	<p>Gmina Nałęczów: miasto Nałęczów: Obszar IV</p> <p>Projekt realizowany poza obszarem rewitalizacji i obszarem zdegradowanym</p>	Szacowana wartość projektu:	ok. 1 500 000,00 – 1 700 000,00 zł
Planowany okres realizacji	03.2021 – 11.2026	Źródło finansowania:	Fundusze UE, środki prywatne

PROJEKT REWITALIZACYJNY NR 26

Nazwa projektu	Rewitalizacja budynku, w którym mieści się siedziba Warsztatu Terapii Zajęciowej i Miejskiego Ośrodka Pomocy Społecznej przy ul. Spółdzielczej 17 A		
Podmiot realizujący	Nałęczowskie Stowarzyszenie Charytatywne		
Opis projektu:			
Zakres zadań w ramach przedsięwzięcia	<p>Rewitalizacja budynku przy ul. Spółdzielczej 17A, w którym mieści się siedziba warsztatu Terapii Zajęciowej i Miejskiego Ośrodka Pomocy Społecznej zakłada się wykonanie następujących prac: termomodernizacja budynku, ocieplenie dachu i wymiana rynien, remont instalacji grzewczej, wymiana kaloryferów, osuszenie i odgrzybienie podpiwniczenia budynku, remont instalacji elektrycznej, budowa dodatkowej klatki schodowej i montaż windy, wykonanie prac remontowo-budowlanych mających na celu dostosowanie budynku do obowiązujących przepisów p.poż. (ZL II), modernizacja terenu przyległego do budynku, wykonanie odwodnienia i pojazdu dla osób poruszających się na wózku inwalidzkim, remont parkingu i wyznaczenie 2 miejsc parkingowych dla osób z niepełnosprawnością, wyznaczenie drogi p.poż.</p> <p>Zakres zadania obejmuje przygotowanie dokumentacji projektowej ww. prac.</p>		
Miejsce realizacji projektu:	Gmina Nałęczów: miasto Nałęczów: Obszar I	Szacowana wartość projektu:	5 000 000,00 zł
Planowany okres realizacji	2019-2023	Źródło finansowania:	Fundusze UE, środki PEFRON, środki prywatne



Miejski Ośrodek Pomocy Społecznej w Nałęczowie

PROJEKT REWITALIZACYJNY NR 18

Nazwa projektu	Nałęczowska Akademia Seniora		
Podmiot realizujący	Miejski Ośrodek Pomocy Społecznej w Nałęczowie		
Opis projektu:			
Zakres zadań w ramach przedsięwzięcia	Główną zadaniem projektu jest utworzenie Klubu seniora, który będzie aktywizował, integrował osoby po 60 r.ż. z terenu gminy Nałęczów, zmienił wizerunek człowieka starszego w społeczeństwie, rozbudował zainteresowania i potrzeby kulturalne, edukował oraz upowszechniał zdrowy styl życia.		
Miejsce realizacji projektu:	Cała gmina Projekt realizowany na obszarze rewitalizacji i poza nim	Szacowana wartość projektu:	1 143 822,00 zł
Planowany okres realizacji	01.01.2019 – 31.12.2021	Źródło finansowania:	Fundusze UE, środki gminy



Miejski Ośrodek Pomocy Społecznej w Nałęczowie

PROJEKT REWITALIZACYJNY NR 19

Nazwa projektu	Mobilne Specjalistyczne Wsparcie Rodziny		
Podmiot realizujący	Miejski Ośrodek Pomocy Społecznej w Nałęczowie w partnerstwie z Gminami: Gościeradów, Annopol, Urzędów		
Opis projektu:			
Zakres zadań w ramach przedsięwzięcia	<ol style="list-style-type: none">1. Rozwój kompleksowych usług mających na celu wsparcie rodzin borykających się z problemami opiekuńczo-wychowawczymi2. Prowadzenie działań profilaktycznych wspierających rodziny w pełnieniu ich funkcji opiekuńczo-wychowawczych3. Specjalistyczne poradnictwo w zakresie: mediacji rodzinnych, poradnictwa psychologicznego, poradnictwa prawnego, poradnictwa psychologicznego dziecięcego, pomocy psychiatry środowiskowego, terapii rodzinnej		
Miejsce realizacji projektu:	Cała gmina Projekt realizowany na obszarze rewitalizacji i poza nim	Szacowana wartość projektu:	Projekt: 1 660 800,00 zł
Planowany okres realizacji	01.01.2019-31.12.2020	Źródło finansowania:	Fundusze UE, środki prywatne



Miejski Ośrodek Pomocy Społecznej w Nałęczowie

PROJEKT REWITALIZACYJNY NR 20			
Nazwa projektu	Poprawa warunków pracy i podniesienie kwalifikacji pracowników MOPS w Nałęczowie		
Podmiot realizujący	Miejski Ośrodek Pomocy Społecznej w Nałęczowie		
Opis projektu:			
Zakres zadań w ramach przedsięwzięcia	Podniesienie jakości świadczonych usług przez MOPS w Nałęczowie poprzez poprawę warunków pracy i szkolenia pracowników (w tym kursy, szkolenia, studia podyplomowe, superwizje)		
Miejsce realizacji projektu:	Cała gmina Projekt realizowany na obszarze rewitalizacji i poza nim	Szacowana wartość projektu:	800 000,00 zł
Planowany okres realizacji	2020-2025	Źródło finansowania:	Fundusze UE, środki gminy



Miejski Ośrodek Pomocy Społecznej w Nałęczowie

PROJEKT REWITALIZACYJNY NR 21			
Nazwa projektu	Termomodernizacja siedziby MOPS w Nałęczowie		
Podmiot realizujący	Miejski Ośrodek Pomocy Społecznej w Nałęczowie		
Opis projektu:			
Zakres zadań w ramach przedsięwzięcia	Termomodernizacja budynku Ośrodka z wykonaniem windy, klimatyzacji i zagospodarowania terenu przy Ośrodku, m.in. wykonanie parkingu (w tym z miejscem dla osób niepełnosprawnych) oraz kostki brukowej		
Miejsce realizacji projektu:	Gmina Nałęczów: miasto Nałęczów: Obszar I Projekt realizowany na obszarze rewitalizacji	Szacowana wartość projektu:	ok. 3 000 000,00 zł
Planowany okres realizacji	2020-2025	Źródło finansowania:	Fundusze UE, środki gminy



Miejski Ośrodek Pomocy Społecznej w Nałęczowie

PROJEKT REWITALIZACYJNY NR 22			
Nazwa projektu	Specjalistyczne Wsparcie Rodziny		
Podmiot realizujący	Miejski Ośrodek Pomocy Społecznej w Nałęczowie		
Opis projektu:			
Zakres zadań w ramach przedsięwzięcia	Utworzenie – kontynuacja specjalistycznego poradnictwa dla rodzin i osób znajdujących się w trudnej sytuacji życiowej		
Miejsce realizacji projektu:	Cała gmina Projekt realizowany na obszarze rewitalizacji i poza nim	Szacowana wartość projektu:	1 000 000,00 zł
Planowany okres realizacji	01.01.2021-31.12.2025	Źródło finansowania:	Fundusze UE, środki gminy



Miejski Ośrodek Pomocy Społecznej w Nałęczowie

PROJEKT REWITALIZACYJNY NR 23

Nazwa projektu	Most do aktywnej przyszłości		
Podmiot realizujący	Miejski Ośrodek Pomocy Społecznej w Nałęczowie		
Opis projektu:			
Zakres zadań w ramach przedsięwzięcia	Głównym zadaniem projektu jest wzrost integracji społecznej oraz poprawa dostępu do rynku pracy osób bezrobotnych, wykluczonych lub zagrożonych wykluczeniem społecznym, realizacja szkoleń zawodowych, staży i poradnictwa.		
Miejsce realizacji projektu:	Cała gmina Projekt realizowany na obszarze rewitalizacji i poza nim	Szacowana wartość projektu:	1 951 440,00 zł
Planowany okres realizacji	01.09.2019 – 31.12.2022	Źródło finansowania:	Fundusze UE, środki prywatne



Miejski Ośrodek Pomocy Społecznej w Nałęczowie

PROJEKT REWITALIZACYJNY NR 24			
Nazwa projektu	Pomost do zatrudnienia		
Podmiot realizujący	Miejski Ośrodek Pomocy Społecznej w Nałęczowie		
Opis projektu:			
Zakres zadań w ramach przedsięwzięcia	Głównym zadaniem projektu jest wzrost integracji społecznej oraz poprawa dostępu do rynku pracy osób bezrobotnych, wykluczonych lub zagrożonych wykluczeniem społecznym, realizacja szkoleń zawodowych, staży i poradnictwa.		
Miejsce realizacji projektu:	Cała gmina Projekt realizowany na obszarze rewitalizacji i poza nim	Szacowana wartość projektu:	1 951 440,00 zł
Planowany okres realizacji	01.09.2019 – 31.12.2022	Źródło finansowania:	Fundusze UE, środki prywatne



Wartość projektów rewitalizacyjnych

33 862 233,00 zł

- Gmina Nałęczów wraz z partnerami: **13 221 731,00 zł**
- Przedsiębiorcy: **850 000,00 zł**
- NGO: **8 283 000,00 zł**
- Miejski Ośrodek Pomocy Społecznej w Nałęczowie:
11 507 502,00 zł



przerwa



Planowanie partycypacyjne – warsztaty
pozwalające na zidentyfikowanie projektów
do realizacji na terenie obszaru
zdegradowanego i obszaru rewitalizacji



Co jeszcze możemy
zrobić???

Identyfikacja uzupełniających rodzajów przedsięwzięć
rewitalizacyjnych Gminy Nałęczów

SFERA SPOŁECZNA

SFERA GOSPODARCZA

SFERA PRZESTRZENNO-FUNKCJONALNA

SFERA TECHNICZNA

SFERA ŚRODOWISKOWA



Dziękujemy za uwagę

Ryszard Boguszewski
Ewelina Borowiec

